





F

SOUŘADNICOVÝ SYSTÉM : S-JTSK
VÝŠKOVÝ SYSTÉM : Bpv

II/360 Velké Meziříčí - JV obchvat 3. část		DUSP
OBJEDNATEL: Kraj Vysočina Žižkova 57 587 33 Jihlava		
PROJEKTANT: SPOLEČNOST "SHP + SHB - Velké Meziříčí" HLAVNÍ INŽENÝR PROJEKTU: Ing. Zbyněk Lazar		VEDOUcí SPOLEČNÍK SPOLEČNOSTI:  Stráský, Hustý a partneři s.r.o. Bohunická 50 619 00 Brno

VEDOUcí PROJEKTANT	Ing. Martina Adamcová		PROJEKTANT OBJEKTU:	
VYPRACOVAL	Lukáš Podlipný			SHP SK s.r.o. Mlýnské luhy 17394/64, 821 05 Bratislava
KONTROLOVAL	Ing. Pavel Svoboda			
KRAJ:	VYSOČINA		DATUM	11/2023
INVESTOR (OBJEDNATEL):	KRAJ VYSOČINA		FORMÁT	—
NÁZEV OBJEKTU:	DOKUMENTACE PRO ODNĚTÍ ZE ZPF		MĚŘÍTKO	—
			ÚČEL	DUSP
			Č. ZAKÁZKY	20087DZS
			ARCHIVNÍ Č.	
NÁZEV VÝKRESU:	TECHNICKÁ ZPRÁVA		ČÍS. SOUPRAVY	ČÍS. VÝKRESU F.1.2.1

OBSAH:

A) ÚVOD	2
B) ZÁKLADNÍ ÚDAJE STAVBY	2
B.1) SEZNAM ODNÍMANÝCH POZEMKŮ	3
B.2) NÁVRH SKRÝVKY KULTURNÍCH VRSTEV PŮDY A JEJICH VYUŽITÍ.....	3
B.3) PŘEDBĚŽNÁ BILANCE KULTURNÍCH VRSTEV PŮDY.....	3
B.4) NÁVRH NA VYUŽITÍ HUMÓZNÍ ZEMINY	4
B.5) VÝPOČET ODVODŮ ZA ODNĚTÍ ZEMĚDĚLSKÉ PŮDY ZE ZPF. 4	
B.6) VYHODNOCENÍ DŮSLEDKŮ NAVRHOVANÉHO UMÍSTĚNÍ STAVBY NA ZPF DLE VYHLÁŠKY Č. 13/1994 SB. PŘÍLOHY Č. 5.	4

A) ÚVOD

Podklad pro odnětí zemědělské půdy ze zemědělského půdního fondu pro akci „II/360 Velké Meziříčí - JV obchvat“ byl vypracován v souladu se zákonem č. 334/1992 Sb. o ochraně zemědělského půdního fondu ve znění pozdějších předpisů, dále dle vyhlášek MŽP ČR, č. 271/2019 Sb. a č. 48/2011 Sb.

B) ZÁKLADNÍ ÚDAJE STAVBY

Název stavby:	II/360 Velké Meziříčí – JV obchvat, 3. část
Místo stavby, kraj:	Kraj Vysočina
Místo stavby, okres:	Žďár nad Sázavou
Katastrální území:	Velké Meziříčí, Oslavice
Druh stavby:	Novostavba silnice II. třídy
Stupeň dokumentace:	Dokumentace pro vydání společného povolení (DUSP)
Investor:	Kraj Vysočina
Adresa sídla:	Žižkova 1882/57, 586 01 Jihlava
IČO:	70890749
Zpracovatel dokumentace:	Společnost „SHP + SHB - Velké Meziříčí“
Vedoucí společník společnosti:	Stráský, Hustý a partneři s.r.o.
Adresa sídla:	Bohunická 133/50, 619 00 Brno
IČO:	18827527
Hlavní inženýr projektu:	Ing. Zbyněk Lazar, AI ČKAIT č. 1006531
Vedoucí projektant:	Ing. Martina Adamcová
Trvalý zábor ZPF:	2177 m ²

B.1) Seznam odnímaných pozemků

k.ú. Velké Meziříčí

Parcela číslo	Kultura	Výměra m ²	Trvalé vynětí	Kód BPEJ	Třída ochrany
			m ²		
5496/2	trvalý travní porost	194	0	7.56.00	1
			51	7.32.44	5
5524/1	trvalý travní porost	627	92	7.56.00	1
5495/1	trvalý travní porost	641	97	7.56.00	1
5495/2	trvalý travní porost	554	256	7.56.00	1
5493	trvalý travní porost	1491	424	7.56.00	1
5492	trvalý travní porost	2967	701	7.56.00	1
6302	orná půda	792	88	7.37.16	5
6303	orná půda	698	99	7.37.16	5
			49	7.32.14	5
6304	orná půda	4143	248	7.32.14	5
6051/35	orná půda	3481	28	7.32.14	5
CELKEM		15588	2133		

k.ú. Oslavice

Parcela číslo	Kultura	Výměra m ²	Trvalé vynětí	Kód BPEJ	Třída ochrany
			m ²		
1029/4	orná půda	777	44	7.37.16	5
CELKEM		777	44		

Vlastnické vztahy jsou uvedeny v tabulkách záborového elaborátu, který je nedílnou součástí podkladů pro odnětí zemědělské půdy ze ZPF.

B.2) Návrh skrývky kulturních vrstev půdy a jejich využití

Návrh skrývky kulturních vrstev půdy byl stanoven na základě pedologického průzkumu.

B.3) Předběžná bilance kulturních vrstev půdy

Množství humózní zeminy skryté z trvalého záboru pozemků v ZPF je 199 m³, z toho 77 m³ třídy 1 bude využito k zúrodnění zemědělských pozemků s nižší kvalitou nebo s nižší mocností humusového horizontu a 122 m³ třídy 5 bude využito pro zpětné ohumusování svahů tělesa komunikace a pro účely rekultivací.

Jedná se o stavební objekty 107 Místní komunikace u řeky Oslavy, 108 Úprava křižovatky II/360 a MK, 316 Retenční nádrž v km 1,550 a 405 Přeložka VO v areálu betonárky. Vše částečně na zemědělských pozemcích.

B.4) Návrh na využití humózní zeminy

Sejmutá humózní zemina tř. ochrany III a nižší bude využita pro zpětné ohumusování svahů tělesa komunikace a pro účely rekultivací (dočasných záborů a rušených stávajících silnic). Zbylá ornice (tř. ochrany I - II) bude využita k zúrodnění zemědělských pozemků s nižší kvalitou nebo s nižší mocností humusového horizontu po dohodě s jejich vlastníky. Mocnost nové vrstvy na zemědělských pozemcích by se měla pohybovat v rozmezí 15-20 cm – podle stávající mocnosti humusového horizontu na dané lokalitě. Při použití na zemědělské pozemky nesmí dojít ke zhoršení stávající kvality půdy.

B.5) Výpočet odvodů za odnětí zemědělské půdy ze ZPF

Podle zákona ČNR č. 334/1992 Sb. o ochraně zemědělského půdního fondu, ve znění pozdějších předpisů § 11a, odst. (1), písm. b) se v daném případě odvod nestanoví za trvalé odnětí zemědělské půdy ze ZPF.

B.6) Vyhodnocení důsledků navrhovaného umístění stavby na ZPF dle vyhlášky č. 13/1994 Sb. přílohy č. 5.

Stručný technický popis:

Předmětem souvisící stavby „II/360 Velké Meziříčí – JV obchvat, 1. část“ je vybudování nového jihovýchodního obchvatu silnice II/360 navazujícího na nastávající silnici II/360 a ukončeného v okružní křižovatce na silnici II/602. Stavební objekty, které se stavbou obchvatu souvisí a které nenabýly územní rozhodnutí, jsou řešeny v předmětné Dokumentaci pro společné rozhodnutí (DUSP) „II/360 Velké Meziříčí – JV obchvat, 3. část“.

Vyhodnocení je vypracováno pro výměru týkající se 3. části stavby a obsahuje část textovou, tabulkovou a grafickou.

Část textová

Základní údaje o zamýšlené stavbě jsou uvedeny v kapitole základní údaje stavby na str. 2. Zdůvodnění stavby, její funkce a význam.

Důsledkem realizace dojde k trvalému záboru zemědělské půdy o výměře 2177 m².

Tabulková část

Trvalý zábor dle druhu pozemků [m²]

k.ú.	orná půda	trvalý travní porost	celkem
Velké Meziříčí	512	1621	2133
Oslavice	44	0	44
CELKEM	556	1621	2177

Výměry pozemků jsou uvedeny v kapitole B.1) Seznam odnímaných pozemků.

Údaje o zařazení pozemků do BPEJ a tříd ochrany ZPF jsou uvedeny v kapitole B.1) Seznam

Trvalý zábor dle BPEJ a tříd ochrany ZPF [m²]

	I		V		celkem	
	m²	m³	m²	m³	m²	m³
Trvalý zábor k.ú. Velké Meziříčí	1570	77	563	113	2133	190
Trvalý zábor k.ú Oslavice	0	0	44	9	44	9

Grafická část

1. Pozemky týkající se odnětí jsou vyznačeny v příloze F.1.2.2 Situace.
2. Pozemky leží v nezastavěném území v k.ú. Oslavice a Velké Meziříčí.
3. Mapový podklad s vyznačením hranic BPEJ je přílohou této technické zprávy.

Hranice BPEJ

